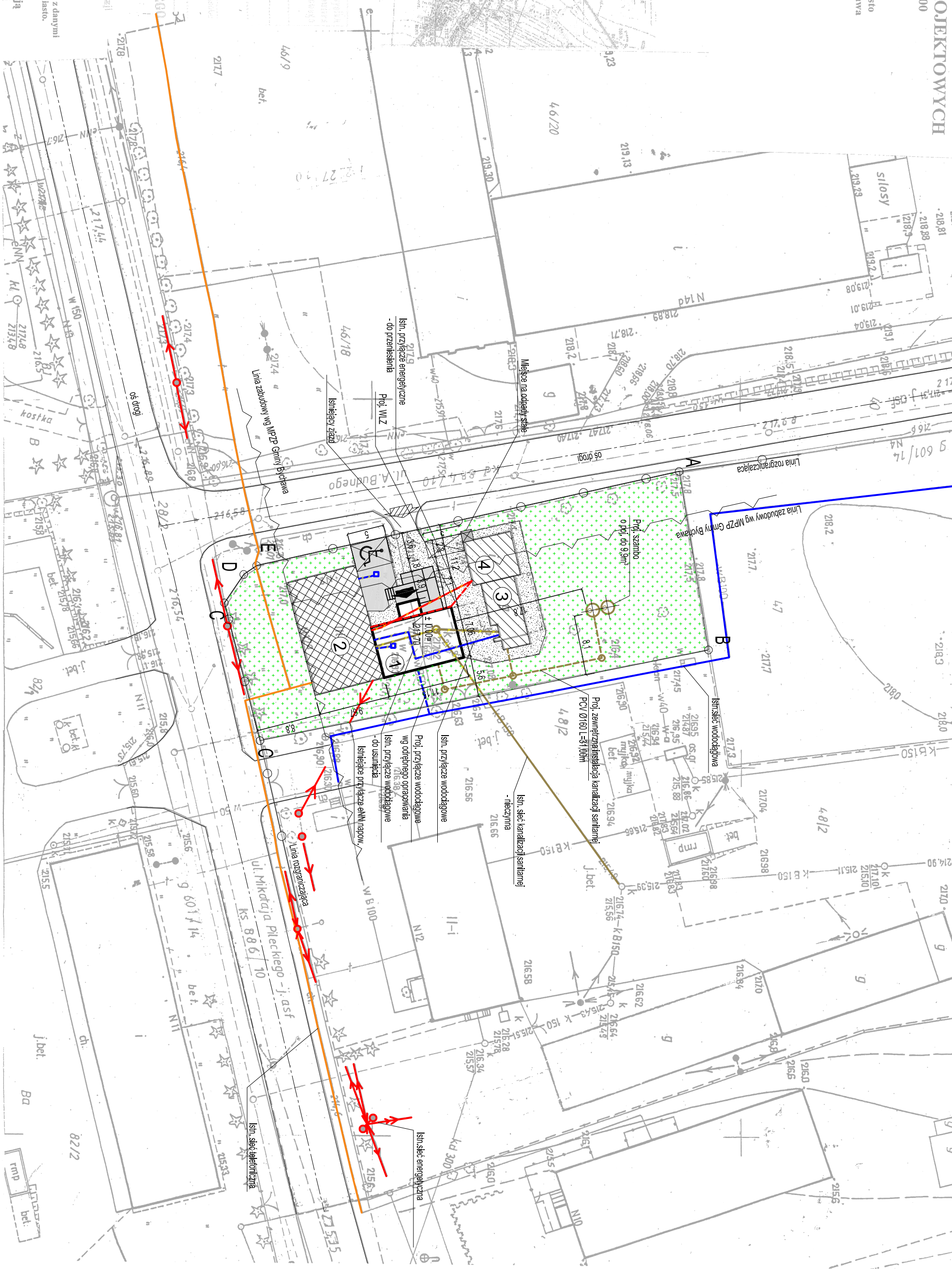


## SKALA 1:500

KERG. GGO.6640.3543.2015

Poziom odniesienia: Kronsztadt 60.

Skala 1:50000












# SKALA 1:500
















inwestor: Środowiskowy Dom Samopomocy  
zam.: ul. Pileckiego 20, 23-200 Bychawa











## Bilalza. Saillalida

### Obiekty kubaturowe istniejące i projektowane

- |   |   |
|---|---|
|  | Projekтована розбудова будинку<br>услугами підприємств  |
|  | Існуючий будинок у власності підприємств<br>до набудови |
|  | Існуючий будинок господарczy                            |
|  | Існуючий будинок господарczy                            |

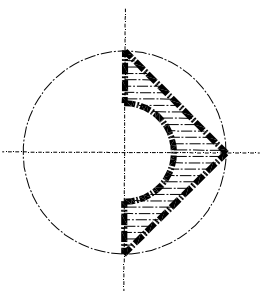
- Staci i obiekty infrastruktury podziemnej
- |   |                                    |
|---|------------------------------------|
|  | Projektowana kanał<br>sanitarna    |
|  | Projektowane szaki<br>wodociągowe. |
|  | Projektowane przy<br>wodociągowe.  |
|  | Projektowane WLZ                   |
|  | Interakcja z obiektem              |


- |   |   |   |   |   |   |   |   |   |   |   |   |   |   |   |   |   |   |   |   |   |   |   |   |   |   |   |   |   |   |   |   |   |   |   |   |   |   |   |   |   |   |   |   |   |   |   |   |   |   |   |   |   |   |   |   |   |   |   |   |   |   |   |   |   |   |   |   |   |   |   |   |   |   |   |   |   |   |   |   |   |   |   |   |   |   |  |
|---|---|---|---|---|---|---|---|---|---|---|---|---|---|---|---|---|---|---|---|---|---|---|---|---|---|---|---|---|---|---|---|---|---|---|---|---|---|---|---|---|---|---|---|---|---|---|---|---|---|---|---|---|---|---|---|---|---|---|---|---|---|---|---|---|---|---|---|---|---|---|---|---|---|---|---|---|---|---|---|---|---|---|---|---|---|--|
|  |  |  |  |  |  |  |  |  |  |  |  |  |  |  |  |  |  |  |  |  |  |  |  |  |  |  |  |  |  |  |  |  |  |  |  |  |  |  |  |  |  |  |  |  |  |  |  |  |  |  |  |  |  |  |  |  |  |  |  |  |  |  |  |  |  |  |  |  |  |  |  |  |  |  |  |  |  |  |  |  |  |  |  |  |  |  |
|---|---|---|---|---|---|---|---|---|---|---|---|---|---|---|---|---|---|---|---|---|---|---|---|---|---|---|---|---|---|---|---|---|---|---|---|---|---|---|---|---|---|---|---|---|---|---|---|---|---|---|---|---|---|---|---|---|---|---|---|---|---|---|---|---|---|---|---|---|---|---|---|---|---|---|---|---|---|---|---|---|---|---|---|---|---|--|

- | En  |                                   |
|---|-----------------------------------|
|  | istniejąca sieć wodociągowa       |
|  | istniejąca sieć telekomunikacyjna |
|  | istniejące przyłącze wodociągowe  |
|  | - do usunięcia                    |
|  | istniejące przyłącze kanalizacji  |
|  | santarium- do usunięcia           |
|  | istniejące przyłącze kanalizacji  |
|  | santarium- nieczynne              |
|  | istniejące przyłącze energetyczne |
|  | - do przeniesienia                |

- ☐ Projektowane uwzględnienie terenu rosnącego brzozy w planie zagospodarowania terenu betonowa gr. 6 cm

ORIENTACJA:





**PROJEKT**  
usługi projektowe

-projektowanie indywidualne  
-adaptacja projektów typowych  
-kierownictwo nadzoru  
-pomoc w uzyskaniu pozwolenia na budowę

---

**Obiekt:**

**ŚRODOWISKOWY DOM SAMOPOMOCY**

**Adres:** Bychawa; obręb: Miasto Bychawa;  
gm. Bychawa; działka nr ewid. 48/1

**Rysunek:**  
**PROJEKT ZAGOSPODAROWANIA TERENU**

**Arkusz:**  
**Nr 1/10**

**Funkcja**

Imię i nazwisko	Uprawnienia	Data	Podpis
mgr inż. Janusz Smyk	325/Lb/2000	08/2015	
mgr inż. Maria Grzybek	LUB/0018/ POOS/03	08/2015	
mgr inż. Piotr Suszek			

**Skala:**  
**1:500**